


# LEGENDA TYPŮ ČAR

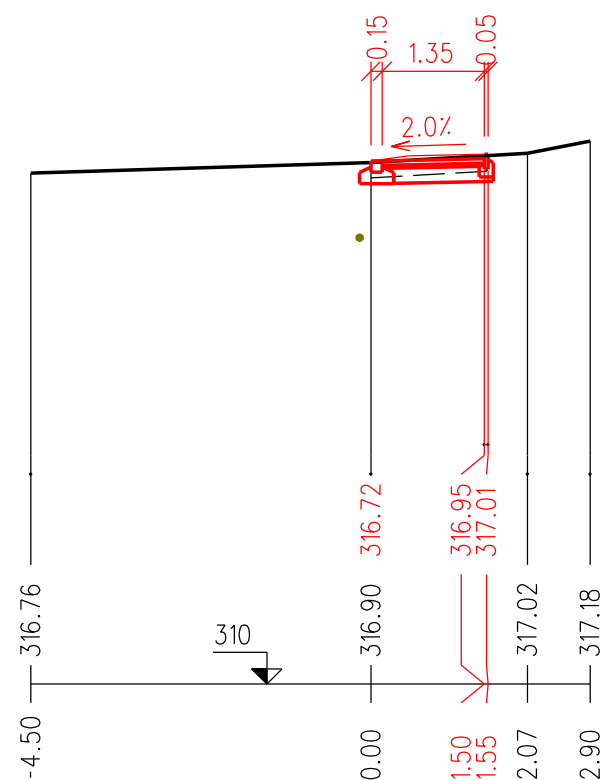
- TERÉN
- CHODNÍK
- REKONSTRUKCE KOMUNIKACE
- SAMOSTATNÁ PD
- PLYNOVODNÍ VEDENÍ STL PODZ.
- SDĚLOVACÍ VEDENÍ PODZ.
- VODOVOD
- KANALIZACE SPLAŠKOVÁ
- KANALIZACE DEŠŤOVÁ

PŘED ZAPOČETÍM PRACÍ NUTNO VYTÝČIT  
VEŠKERÁ PODZEMNÍ VEDENÍ !

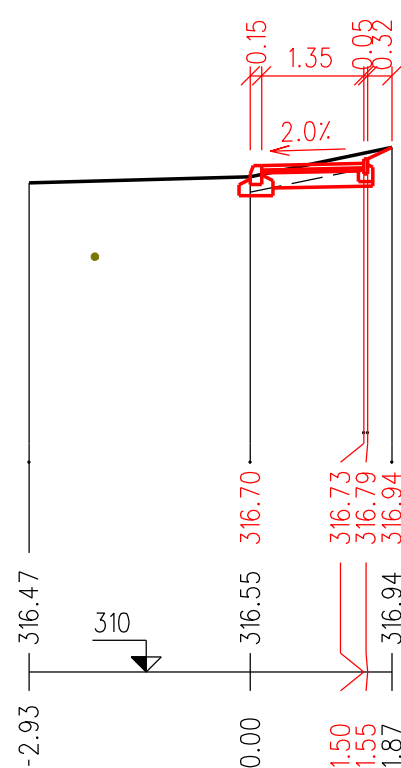
SOUŘADNICOVÝ SYSTÉM JTSK  
VÝŠKOVÝ SYSTÉM BPV

Vypracoval	Zodpovědný Projektant	Zodpovědný Zástupce	Kontrola	<div><p>groprojekce Litomyšl s.r.o.</p></div> <div>ROKYCANOVA 114/IV VYSOKÉ MÝTO 566 01 tel. 465 423 691 - 2 E-mail: agroprojekce@agroprojekce.cz</div>											
Tomáš Hrdonka	Tomáš Hrdonka	Ing. Jakoubek Jaroslav	Ing. Tměj Jaroslav												
Kraj : Královéhradecký		PÚsRP : Jičín													
MěÚ : Dřevěnice				<table><tr><td>Stupeň :</td><td>DUSP + DPS</td></tr><tr><td>Datum :</td><td>06. 2024</td></tr><tr><td>Formát :</td><td>9 A4</td></tr><tr><td>Zak.číslo :</td><td>018 30/24</td></tr><tr><td>Měřítko :</td><td>1:100</td></tr></table>		Stupeň :	DUSP + DPS	Datum :	06. 2024	Formát :	9 A4	Zak.číslo :	018 30/24	Měřítko :	1:100
Stupeň :	DUSP + DPS														
Datum :	06. 2024														
Formát :	9 A4														
Zak.číslo :	018 30/24														
Měřítko :	1:100														
Investor : Obec Dřevěnice, č.p. 56, 507 13 Železnice															
Akce :															
Chodník v lokalitě " Větrov " v obci Dřevěnice															
Obsah :		Příčné řezy		Příloha :	D.1.1.2.3.										

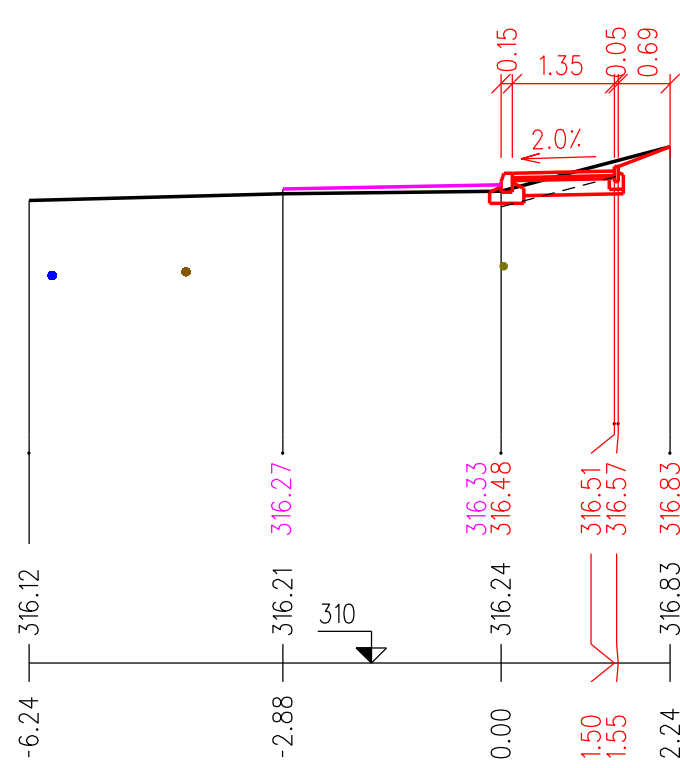
ŘEZ 0 km 0.00000 1:100



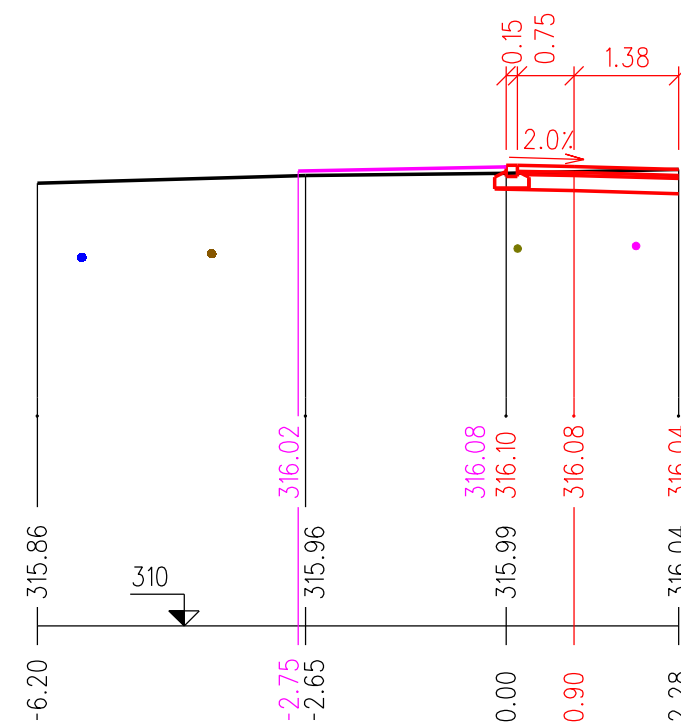
ŘEZ 1 km 0.01160 1:100



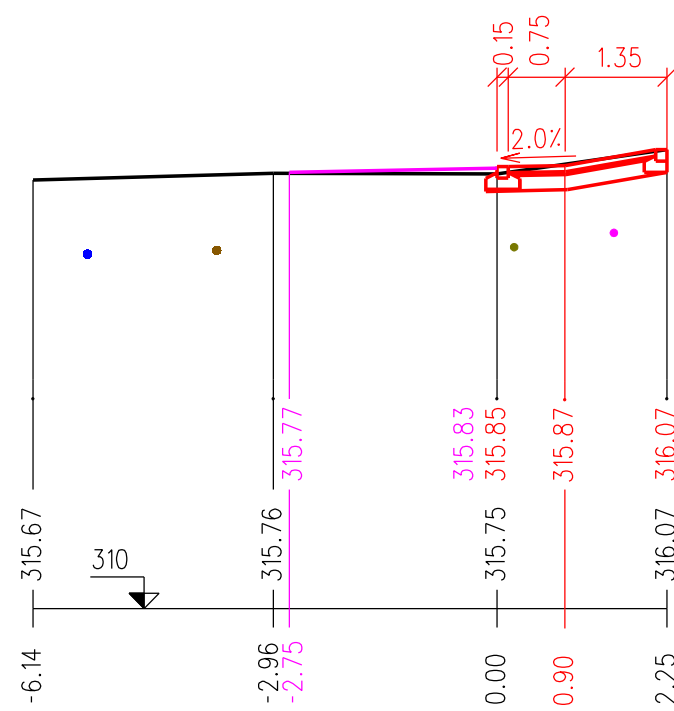
ŘEZ 2 km 0.02340 1:100



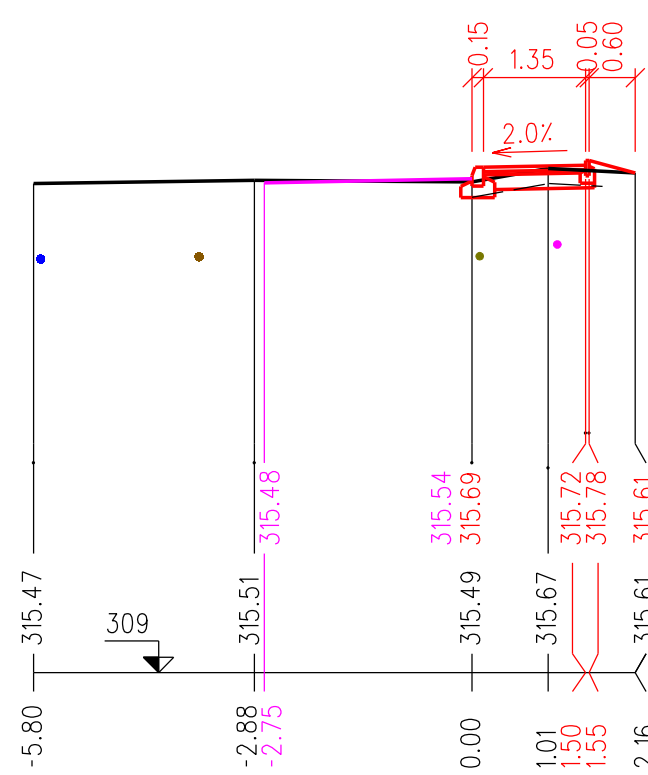
ŘEZ 3 km 0.03287 1:100



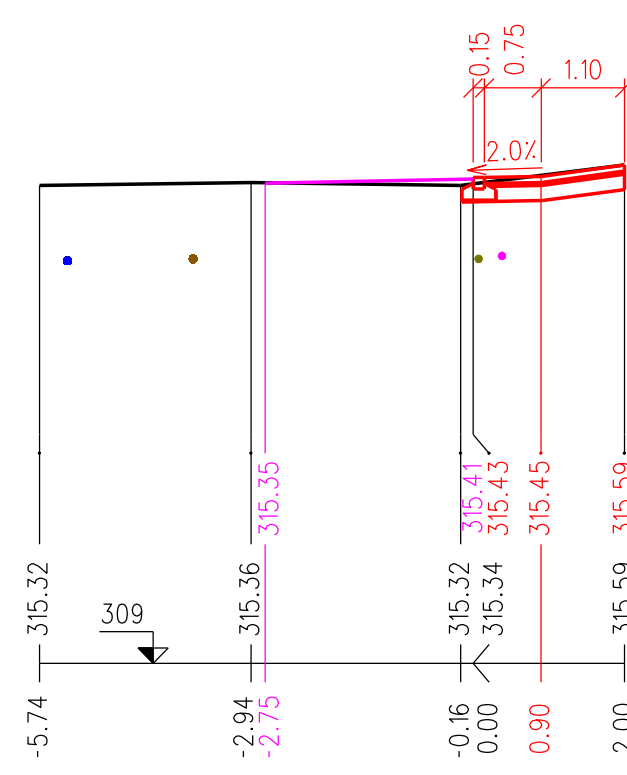
ŘEZ 4 km 0.04226 1:100



ŘEZ 5 km 0.05530 1:100

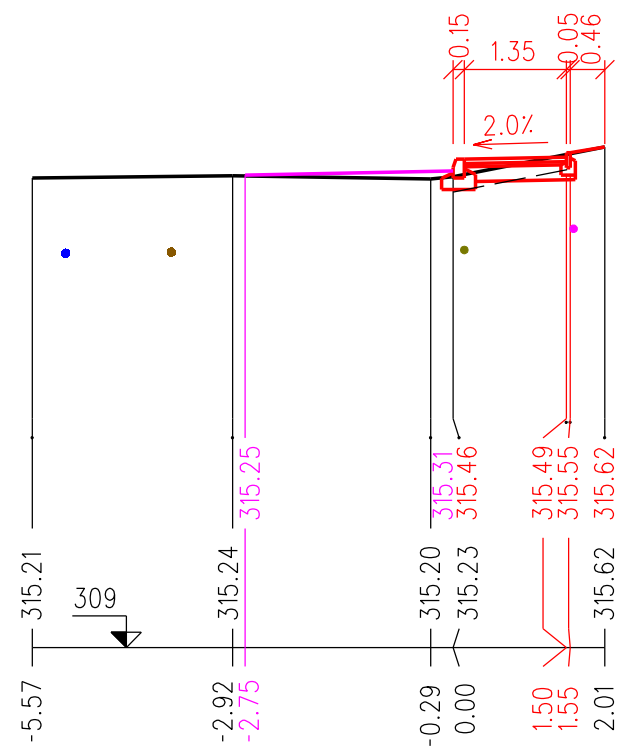


ŘEZ 6 km 0.06373 1:100

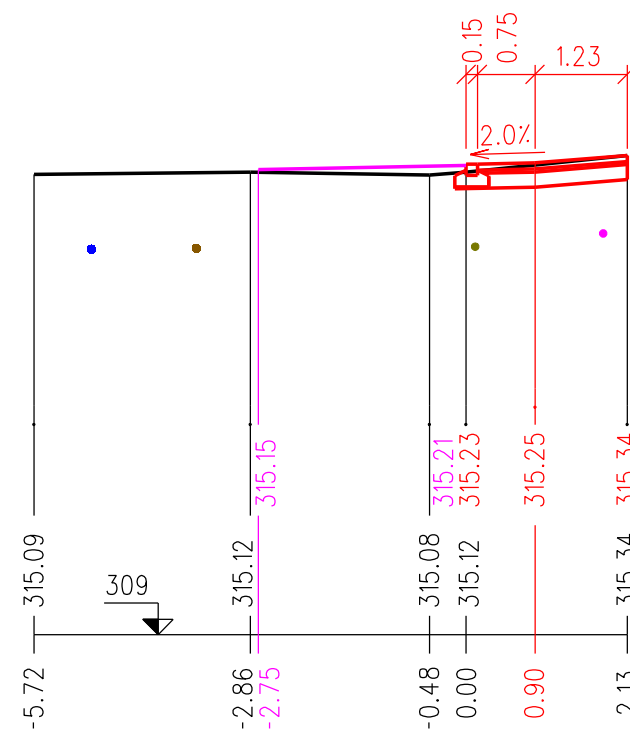


PŘÍČNÝ ŘEZ 0,1,2,3,4,5,6,

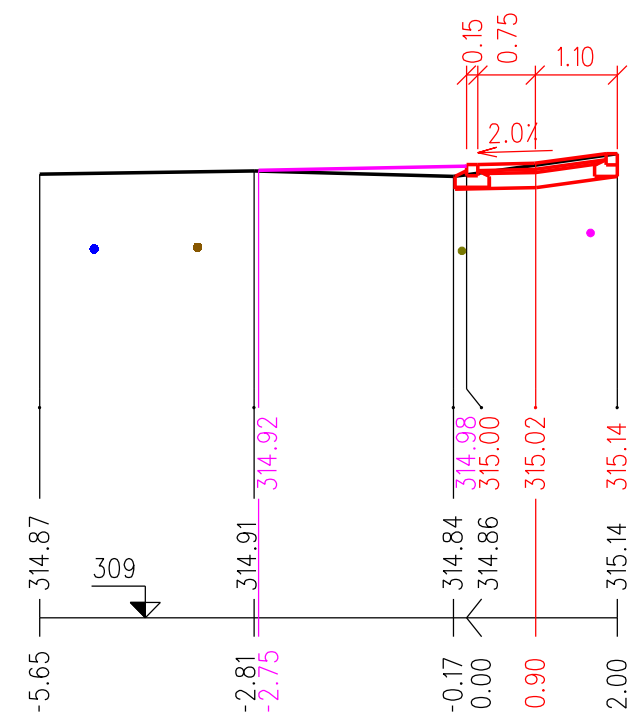
ŘEZ 7 km 0.07003 1:100



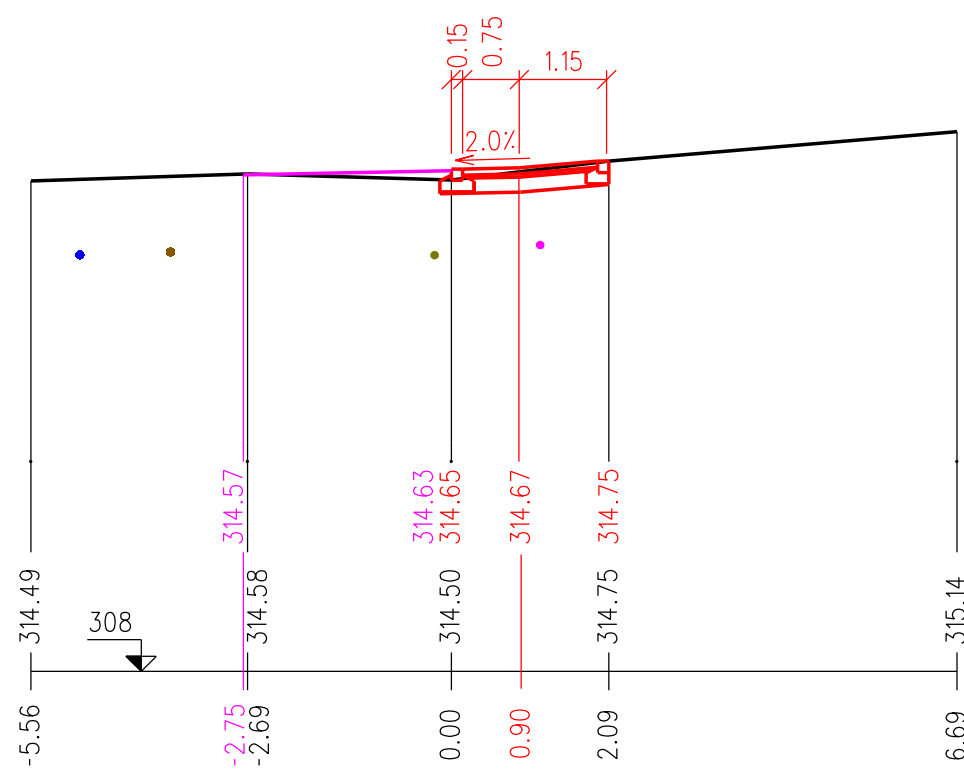
ŘEZ 8 km 0.07611 1:100



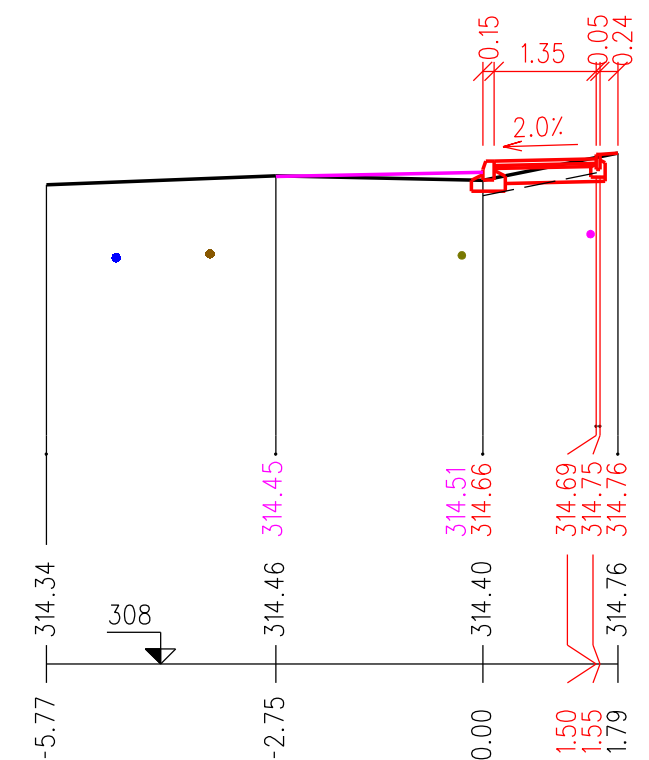
ŘEZ 9 km 0.09083 1:100



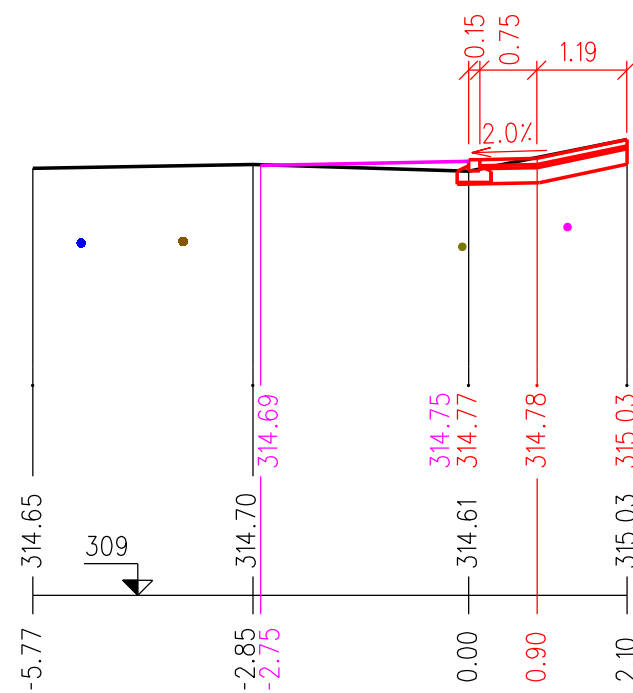
ŘEZ 11 km 0.11544 1:100



ŘEZ 12 km 0.12510 1:100

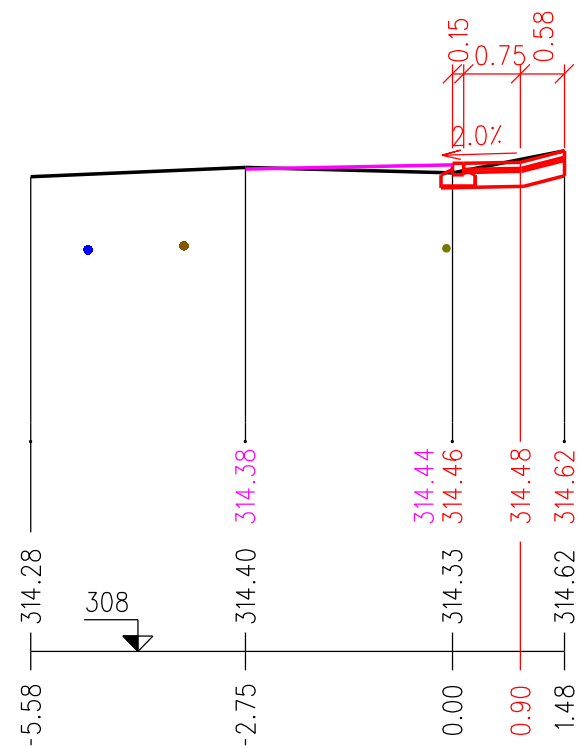


ŘEZ 10 km 0.10532 1:100

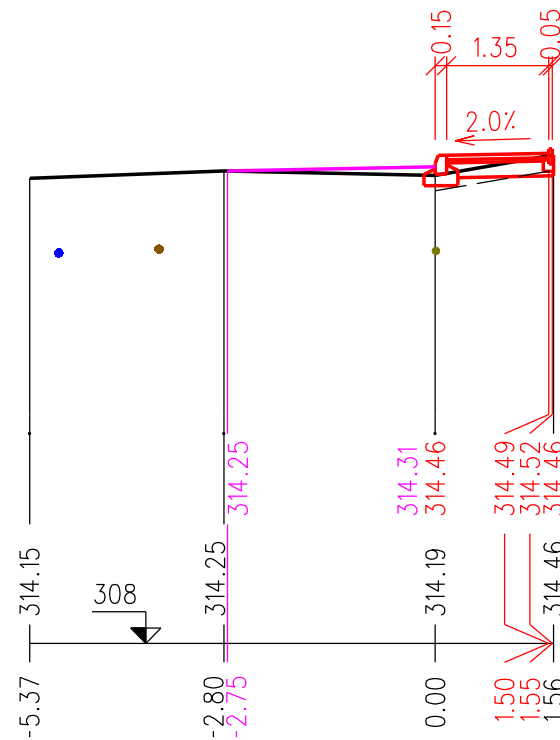


PŘÍČNÝ ŘEZ 7,8,9,10,11,12,

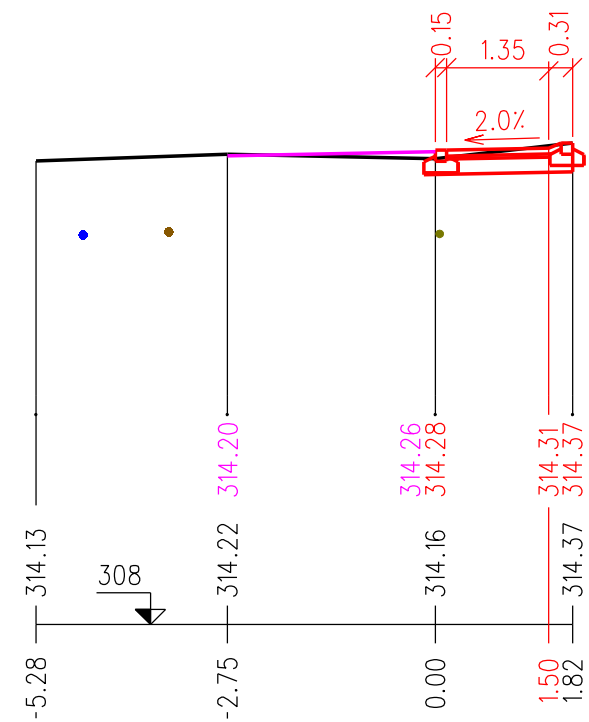
ŘEZ 13 km 0.13095 1:100



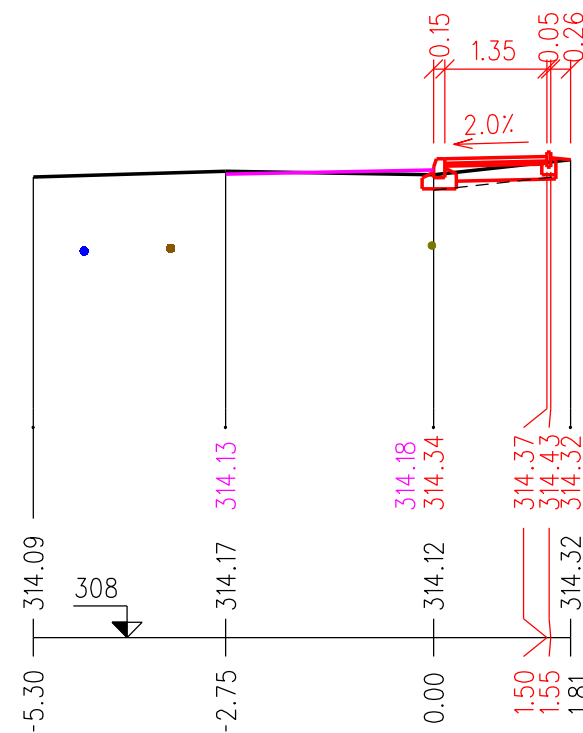
ŘEZ 14 km 0.14382 1:100



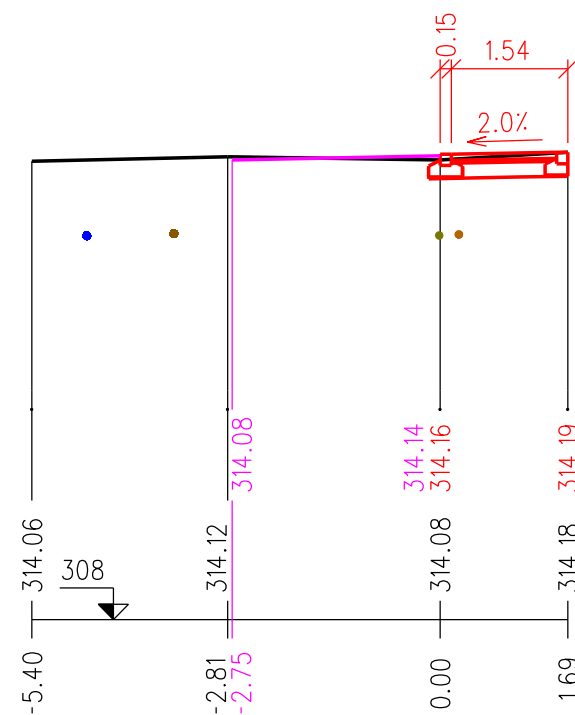
ŘEZ 15 km 0.15015 1:100



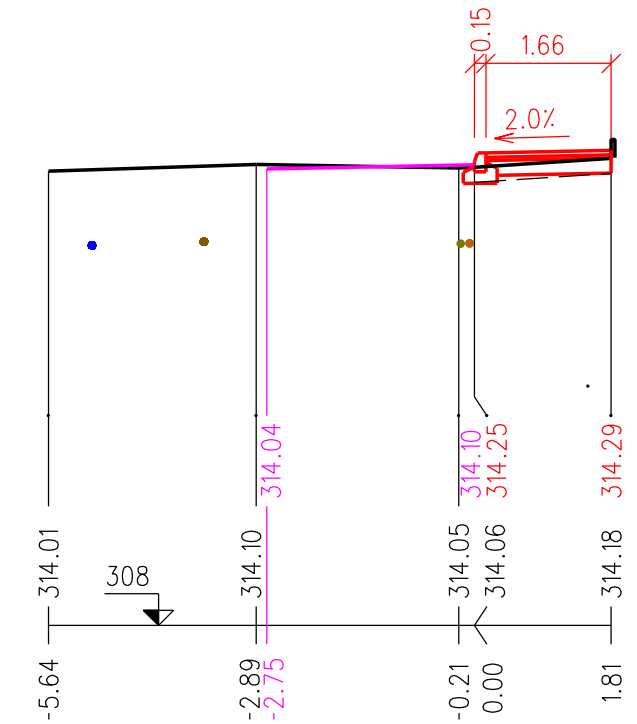
ŘEZ 16 km 0.15867 1:100



ŘEZ 17 km 0.16790 1:100

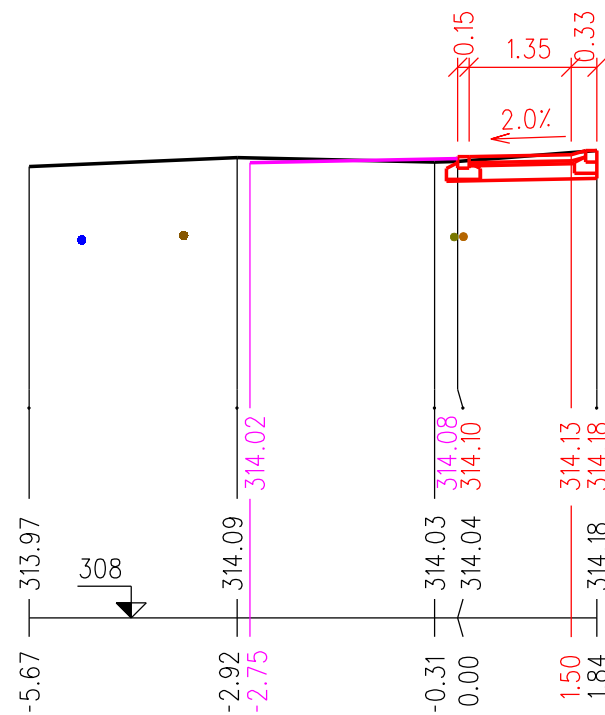


ŘEZ 18 km 0.18050 1:100

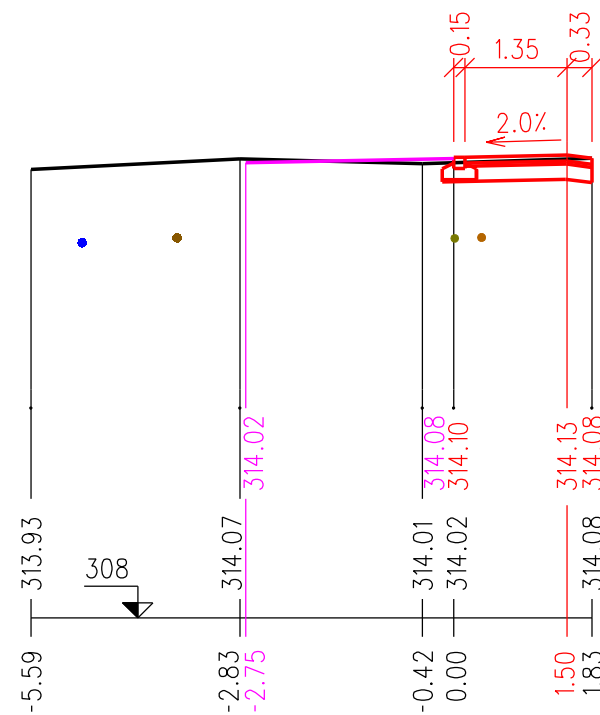


PŘÍČNÝ ŘEZ 13,14,15,16,17,18,

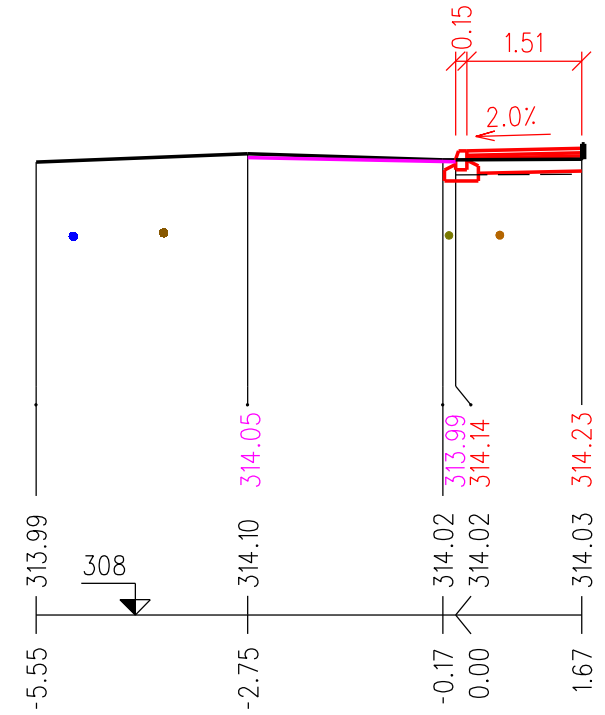
ŘEZ 19 km 0.19022 1:100



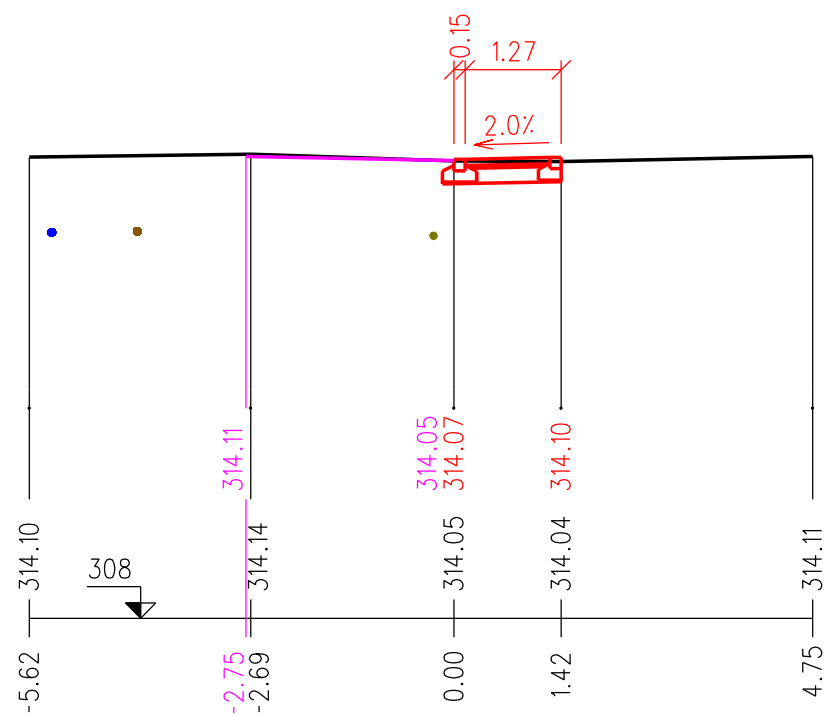
ŘEZ 20 km 0.20132 1:100



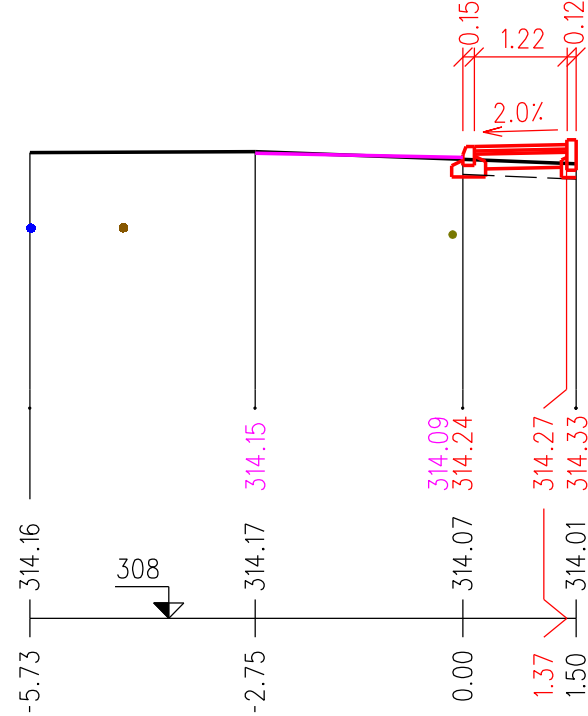
ŘEZ 21 km 0.21350 1:100



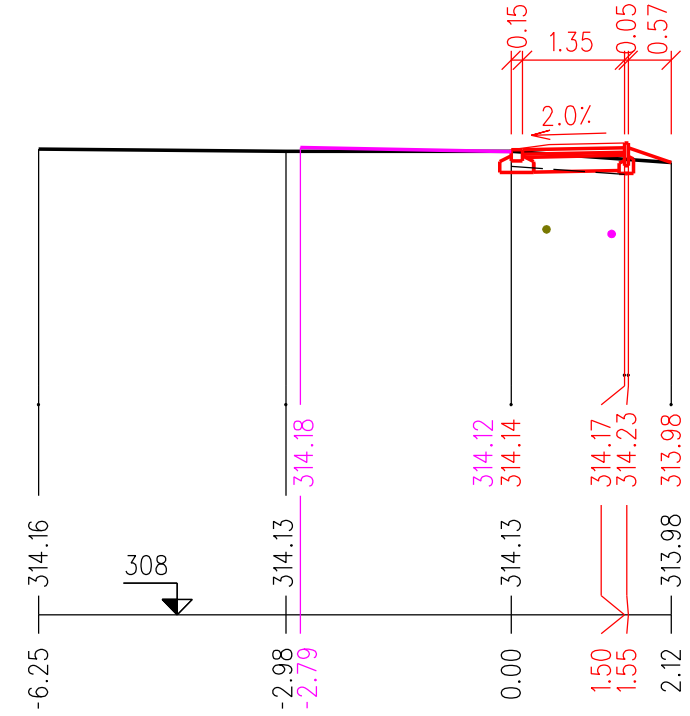
ŘEZ 22 km 0.22650 1:100



ŘEZ 23 km 0.23606 1:100



ŘEZ 24 km 0.24560 1:100



PRÍČNÝ ŘEZ 19,20,21,22,23,24,